





LEGENDA:

-  limite ambito di intervento
-  linee di mappa catastale n.c.t.
-  fabbricati esistenti inalterati in proprietà altra ditta
-  elementi individuanti il confine materializzato sul posto

Regione del Veneto

Provincia di Padova

COMUNE DI SAN MARTINO DI LUPARI

PLANIVOLUMETRICO

U.M.I. SALVADOR - BAMBERGHI  
Via Dell'Usignolo



TITOLO TAVOLA:

PLANIMETRIA GENERALE DELLO STATO DI FATTO  
COME DA RILIEVO ESEGUITO IN DATA 26.01.2017

n.:

2

DATA:  
07.02.2017

SCALA:  
1:500

IL COMMITTENTE/PROPRIETARIO:

**Salvador Carlo - Salvador Maria Luigia - Salvador Olinta**  
proprietari per 1/3 ciascuno n.c.t. San Martino di Lupari fg. 12 mapp. 209

**Bamberghi Aldo**  
proprietario per 1/1 n.c.t. San Martino di Lupari fg. 12 mapp. 314

IL PROGETTISTA:

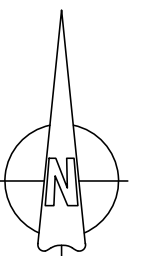
STUDIO TECNICO

*Petrin Alessandro Geometra* **AP**

s.l. Vic. Alfieri, n. 8 - 35018 - San Martino di Lupari (PD) - Fax. 049.9461318 - Tel. 340.4041212  
E-mail: studio.petrin@alice.it C.f. PTR LSN 83E04 C743Z - P.i. 03975610282

TIMBRO E FIRMA:

ALL RIGHTS RESERVED. A norma di Legge è vietata la riproduzione e l' utilizzo anche parziale del presente elaborato senza autorizzazione.



PLANIMETRIA GENERALE DELLO STATO DI FATTO in scala 1:500  
Rilievo dello stato attuale eseguito in data 26.01.2017