










LEGENDA:

-  limite ambito di intervento
-  linee di mappa catastale n.c.t.
-  fabbricati esistenti inalterati in proprietà altra ditta
-  elementi individuanti il confine materializzato sul posto
-  sottozona agricola di buona integrità paesaggistico - ambientale - agricola (art. 19 n.t.o.)
-  z.t.o. B aree residenziali urbane consolidate (art. 17 n.t.o.)
-  lotto ineditato Tipo A : mc. 800
-  unità minima di intervento (u.m.i.) (art. 13 n.t.o.)
-  viabilità come indicata nel P.I. vigente, viabilità esistente (art. 49 n.t.o.)

Regione del Veneto

Provincia di Padova

COMUNE DI SAN MARTINO DI LUPARI

PLANIVOLUMETRICO

U.M.I. SALVADOR - BAMBERGHI
Via Dell'Usignolo



TITOLO TAVOLA:

PLANIMETRIA GENERALE DELLO STATO DI FATTO
CON INDICAZIONE DELLE PREVISIONI URBANISTICHE DEL P.I. VIGENTE

n.:

4

DATA:
07.02.2017

SCALA:
1:500

IL COMMITTENTE/PROPRIETARIO:

Salvador Carlo - Salvador Maria Luigia - Salvador Olinta
proprietari per 1/3 ciascuno n.c.t. San Martino di Lupari fg. 12 mapp. 209

Bamberghi Aldo
proprietario per 1/1 n.c.t. San Martino di Lupari fg. 12 mapp. 314

IL PROGETTISTA:

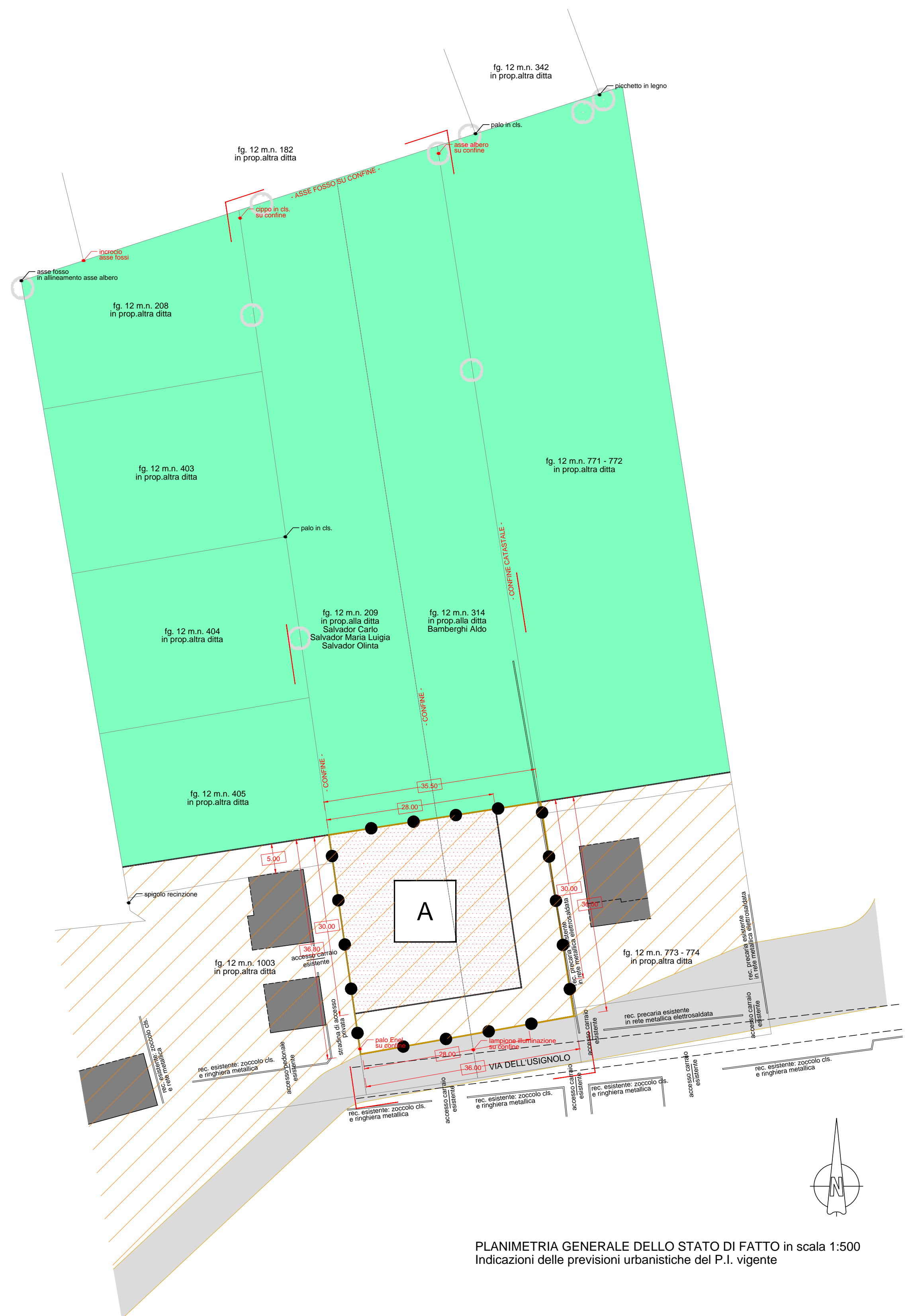
STUDIO TECNICO

Petrin Alessandro Geometra **AP**

s.l. Vic. Alfieri, n. 8 - 35018 - San Martino di Lupari (PD) - Fax. 049.9461318 - Tel. 340.4041212
E-mail: studio.petrin@alice.it C.f. PTR LSN 83E04 C743Z - P.i. 03975610282

TIMBRO E FIRMA:

ALL RIGHTS RESERVED. A norma di Legge è vietata la riproduzione e l' utilizzo anche parziale del presente elaborato senza autorizzazione.



PLANIMETRIA GENERALE DELLO STATO DI FATTO in scala 1:500
Indicazioni delle previsioni urbanistiche del P.I. vigente